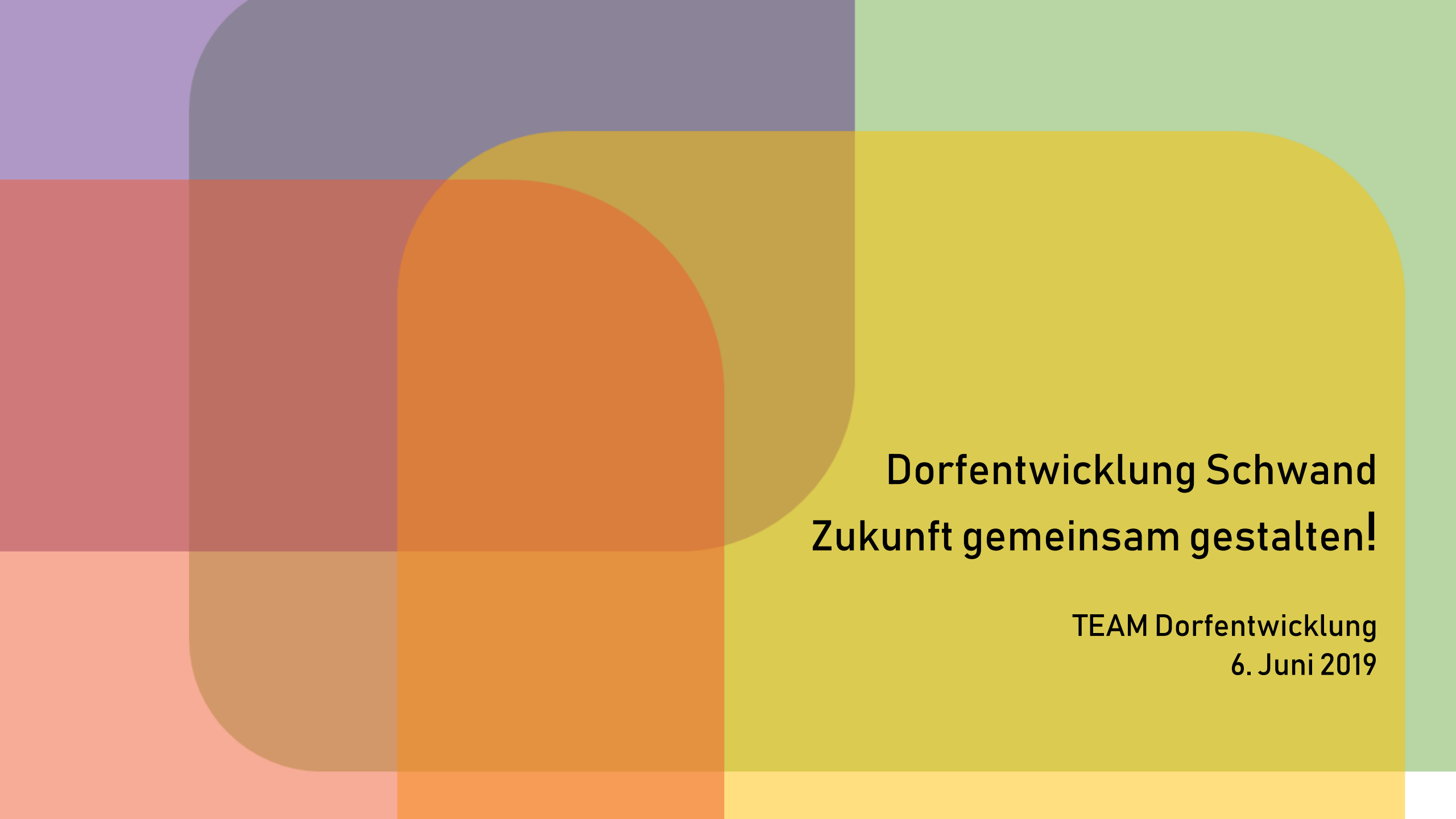




**Herzlich
willkommen!**



Dorfentwicklung Schwand Zukunft gemeinsam gestalten!

**TEAM Dorfentwicklung
6. Juni 2019**

ABLAUF

Eröffnung

Bürgermeister Johann Prielhofer

Konstituierung TEAM DORFENTWICKLUNG

Martina Duller

Die Ergebnisse der START Veranstaltung

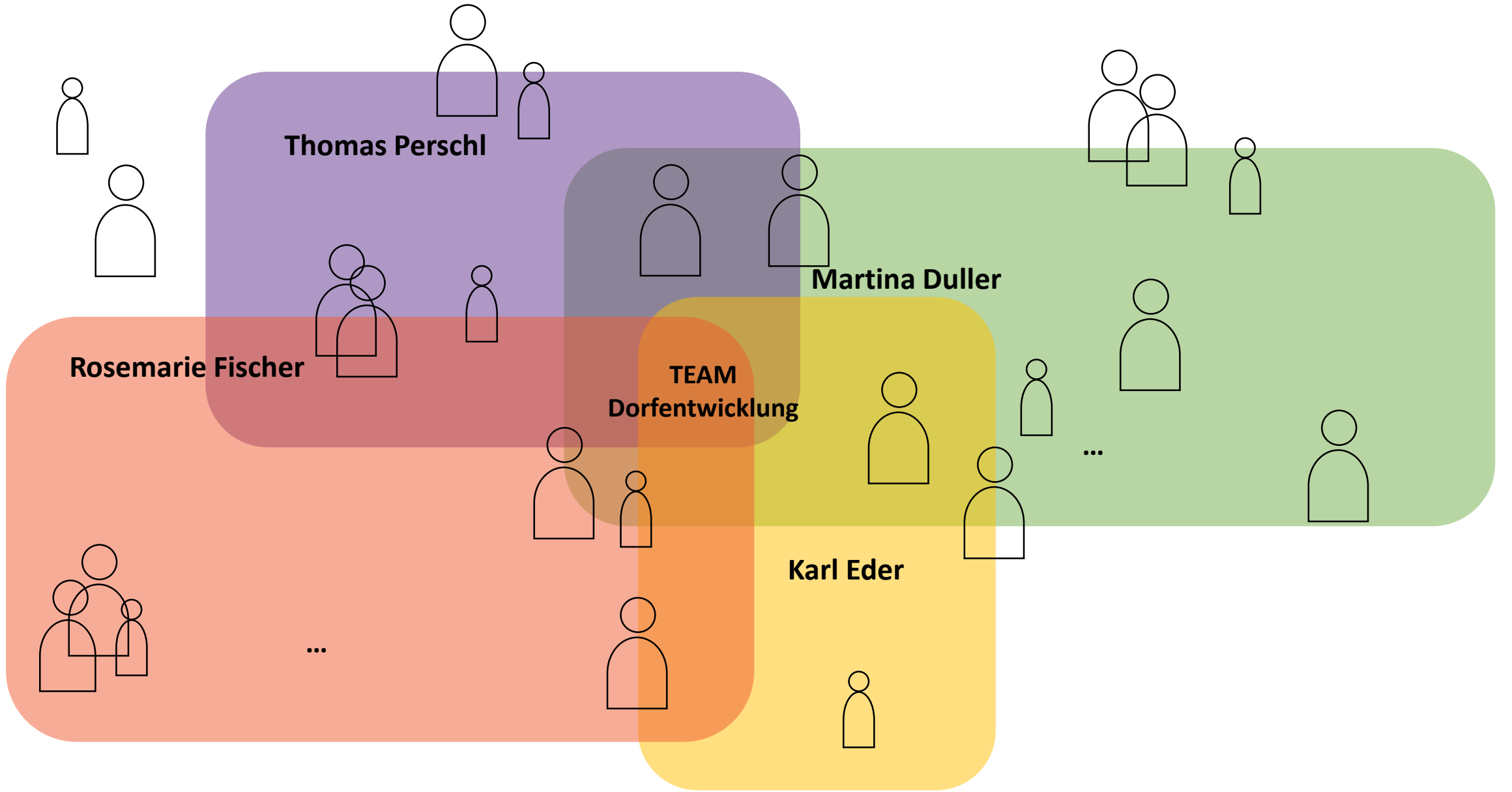
Wolfgang Stempfer

Dorfentwicklung – Themen und Methoden

Wolfgang Stempfer



TEAM
Dorfentwicklung



Überparteilich und mit allen in Kontakt

**Offen und präsent
Jede Idee ist jederzeit willkommen**

Lebendig und flexibel

Hörbar, sichtbar, spürbar und leicht zu finden

gemeinsam was umsetzen

**Demokratisch und vielfältig–
Alle haben was zu sagen!**



Analogen **Briefkasten**

Einbindung der BewohnerInnen in
alle Entscheidungen!



Veranstaltungen/
Fachvorträge/Fachinputs

Regelmäßige Beiträge im **Gemeindeblatt**

Über aktuelle Entwicklungen im TEAM Dorfentwicklung

Mailadresse

dorfentwicklung.schwand@gmail.com

aktiv laufend erweitern!

Regelmäßige **Mails** an Interessierte zu
fachlichen Themen (**Newsletter**)



**Zukunft
GEMEINSAM
gestalten!**


An aerial photograph of a village, likely Schwand, showing a church with a tall spire, a roundabout, and residential buildings. The image is semi-transparent, serving as a background for the text.

Rückmeldungen der Bürger/Bürgerinnen bei der Startveranstaltung auf folgende Fragen:

Wenn du an Schwand denkst, was fällt dir dazu ein?

Was ist dir wichtig für Schwand?

Anmerkungen der Bürger/Bürgerinnen bei der Startveranstaltung auf der Luftbildaufnahme

An aerial photograph of a village with various buildings, roads, and green spaces. The image is semi-transparent, allowing text to be overlaid. The text is arranged in a grid-like pattern around the central village area.

Energie

Aktivierung / Beteiligung

Projekt Landjugend

Infrastruktur und Versorgung

Gemeinschaft und Zusammenhalt

Raumplanung / Flächenverbrauch

Ortskern – Wiese und Lechnerwirt

Räume / Raumbedarf, Leerstand

Öffentlicher Raum

Ungepflegte Privatliegenschaften

Infrastruktur und Versorgung (10)

Unimarkt

Gute Infrastruktur

Kleiner gemütlicher Ort mit (...) relativ guter Infrastruktur

Sicherstellung der ärztlichen Versorgung!!!

NAHVERSORGER Infrastruktur zu erhalten

Dorfladen

Erhalt des Nahversorgers > Unimarkt! >

Ärztzentrum!

Erhalt der Schule

Schnelles Internet!

An aerial photograph of a village, likely Schwand, showing a grid of streets, numerous houses, and a river winding through the landscape. The image is semi-transparent, allowing the text to be overlaid clearly.

Gemeinschaft und Zusammenhalt – Gemeinschaft, die sich verändert (9)

Gute Gemeinschaft

Hilfsbereitschaft und Zusammenhalt

Viele Vereine

Sportverein, Feuerwehr, Kirchenchor ... als Beispiele für

Zusammenhalt

Straßenfeste

Kleiner gemütlicher Ort mit netten Leuten (...)

Sportheim Beispiel dafür was in Schwand möglich ist

Maibaum aufstellen

Früher kannte fast jeder jeden.

Ortskern, Lechnerwirt Gemeindewiese (13)

Sehr schöner Ortskern (noch ausbaufähig)

Schöner Ortskern

Seppnwirt

Renovierung des Lechner Gebäudes!

Abbruch von altem Stallgebäude Sepp'n Wirt

Renovierungsbedürftige Gebäude in Dorfmitte sollten genutzt werden (Lechnerwirt)

Schöner Kirchenplatz – was tut sich im Zentrum

Unimarkt (neues Gebäude)

Spielplatz am Dorfplatz

Nutzung/Umgestaltung der Gemeindewiese als „zentraler Treffpunkt“ oder kleiner Park (z.B. Bänke mit Tischen, kleiner Spielplatz / Geschicklichkeitsparcours)

Wäre schöner Platz ist leider ungenutzt (Spielplatz Klein) Dorfgemeinschaft

Dorf wiese kein Gebäude nur Sitzmöglichkeiten oder zentraler Treffpunkt für Jugendliche

Räume, Raumbedarf, Leerstand (10)

Anderer Treffpunkt als Wirtshaus und Bäcker, eher für Jüngere
Jugendraum

Gemeinschaftsraum / Veranstaltungszentrum

Treffpunkt für Kinder und Eltern INDOOR

Verwendung von Schlecker (< LJ-Raum) - oder woanders, wenn möglich

Bastelraum für Krippenbauer

Ungenutzte Gebäude

Nicht bewohnt

Nicht bewohnt

Nicht bewohnt!

Öffentlicher Raum – Qualität und Ausstattung (13)

Spielstraßen

Geh- und Radwege

Gehwege neben Hauptstraßen zur Dorfumrundung

Zebrastreifen zur Schule (Neukirchner Straße)

keine Geschwindigkeitsbegrenzung; Spielstraße (Sebastianstraße)

Zum Glück keine Einfahrt von der Hauptstraße in die Sebastianstraße

Geschwindigkeit hoch – Verkehrsinsel (Dorfeinfahrt)

Gehwege fehlen, Gehweg fehlt


Gehweg durch Waldstück fehlt – Neukirchner Highway

Verkehrsberuhigung mit Verkehrsinsel bei Ortseinfahrt

Skulptur statt Baum

Kapelle – schöner Ort – Sitzplatz fehlt

Bäume?



Aktivierung
Zuwanderer sich am Gemeindeleben beteiligen!

Landjugend Projektarbeit Umsetzung

Raumplanung: Flächenverbauung eingrenzen

Zu laut; schwarzer Rauch (Speckner) < 60 Kamine im Dorf weniger

**Garten und Haus gestalten;
Bauhof sehr ungepflegt
Sehr ungepflegt**

Aktivierung und Beteiligung aller (2)

Projekt Landjugend (1)

Raumplanung; Flächenverbrauch (1)

ENERGIE (1)

Ungepflegte Privatliegenschaften (1)

An aerial photograph of a residential neighborhood. The houses are arranged in a grid-like pattern with narrow streets. There are several large green fields surrounding the houses. A road with a roundabout is visible in the lower-left quadrant. The text is overlaid in red on the image.

Kein Wasser im Teich


Löschteich fehlt;

Wäre idealer Platz für betreutes Wohnen gewesen

Stinkender Container neben dem Sportplatz

Schade um das schöne Feld

Fast der einzige Ort im Bezirk, der flach ist (Landschaft)

An aerial photograph of a village with various buildings, roads, and green spaces. The image is semi-transparent, allowing text to be overlaid. The text is arranged in a structured manner, with a central title and several surrounding labels.

Energie

Aktivierung / Beteiligung

Projekt Landjugend

Infrastruktur und Versorgung

Gemeinschaft und Zusammenhalt

Raumplanung / Flächenverbrauch

Ortskern – Wiese und Lechnerwirt

Räume / Raumbedarf, Leerstand

Öffentlicher Raum

Ungepflegte Privatliegenschaften